

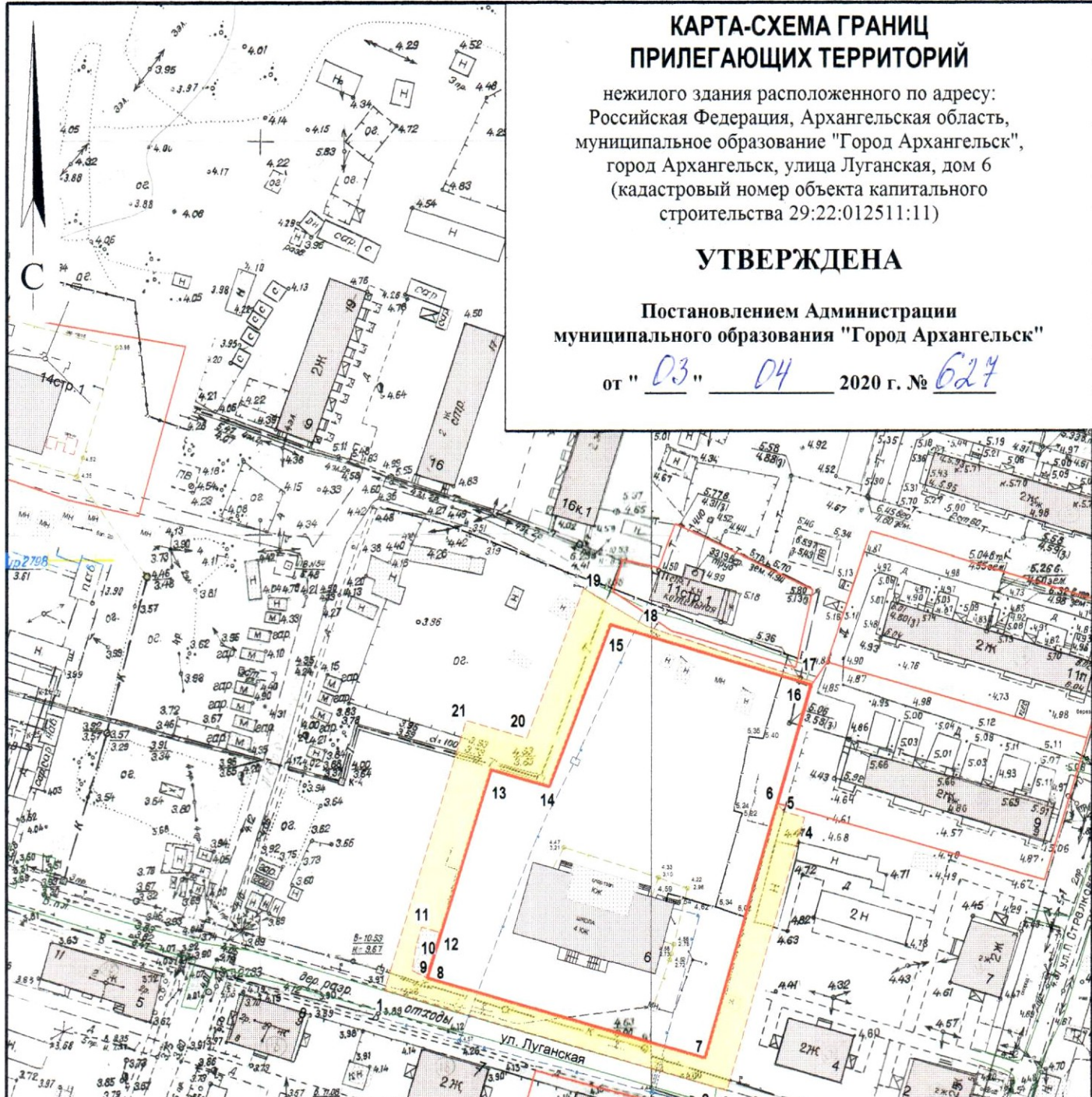
# КАРТА-СХЕМА ГРАНИЦ ПРИЛЕГАЮЩИХ ТЕРРИТОРИЙ

нежилого здания расположенного по адресу:  
Российская Федерация, Архангельская область,  
муниципальное образование "Город Архангельск",  
город Архангельск, улица Луганская, дом 6  
(кадастровый номер объекта капитального  
строительства 29:22:012511:11)

**УТВЕРЖДЕНА**

Постановлением Администрации  
муниципального образования "Город Архангельск"



от "03" 04 2020 г. № 624



## Система координат МСК-29

Обозначение характерных точек границ	координаты, м	
	X	Y
1	660888.03	2516120.87
2	660866.40	2516206.54
3	660865.74	2516209.31
4	660935.91	2516226.36
5	660937.22	2516221.04
6	660939.19	2516219.32
7	660873.69	2516203.39
8	660891.50	2516131.58
9	660893.18	2516127.78
10	660899.20	2516128.36
11	660904.36	2516129.73
12	660903.10	2516134.67
13	660945.05	2516145.83
14	660941.32	2516160.93
15	660983.02	2516174.97
16	660969.71	2516226.75
17	660970.37	2516227.36
18	660982.90	2516183.97
19	660991.96	2516167.68
20	660953.36	2516154.67
21	660957.23	2516139.01

## УСЛОВНЫЕ ОБОЗНАЧЕНИЯ:

-  изображение границ земельного участка по  
улице Луганской, дом 6
-  изображение границ прилегающих территорий

Масштаб 1 : 1500